



Kuidas otsida oma talu (aja)lugu

Ülle Jukk

Jõgevamaa Koostöökoda



Jõgevamaa Koostöökoda

8. juuli 2023 · 🌐



Nr 8 - Taani hobitalu

Taani Hobitalu osaleb avatud talude päeval esmakordselt.

Taani on ehtne peretalu, mis täna järjest neljanda põlve käes. Praeguse peremehe Tarmo Soomelti vanavanaisa Jaan ostis 1929. aastal riigilt ligi 17 hektarit maad. Varem oli see olnud Kivijärve mõisa maa. Kes teab, kuidas talu sellise nime sai, oli see ekslikult Jaani asemel Taani kirja pandud või oli hoopis mõni vimka mängus, sest Kivijärvel oli koguni Saksamaa nimega talu.

1939. aasta põllumajandusloenduse järgi oli see üsna tavaline talumajapidamine: kasvatati tali- ja suvivilja, ristikut, kartulit, natuke ka lina. Muidugi oli oma kapsa- ja porgandimaa, mõned tomatitaimed ja isegi veel sigurit. Puuvilja- ja marjaaias leidis oma tarbeks erinevaid õunapuid ja hulk sõstra- ning tikripõõsaid. Loomadest kasvatati hobuseid, lehmi, lambaid ja sigu. Lindudest kuulus majapidamisse 12 kana koos kuke ja 5 tibupojaga.

Täna on talu süda samas kohas, aga majapidamise koosseis hoopis teine. Suurt viljapõldu pole, kuid kartuli-, kapsa- ja porgandimaa on ikka, tomatitaimi kõvasti rohkem, kuid sulelistega on hoopis teine lugu. Kanu on üle paarikümne, kuid sinna juurde haned, pardid, kalkunid ja koguni faasanid. Viimaseid ei näe igal pool. Punt lambaid on muruniiduki eest, lisaks saadi kogemata ka kahe kitse omanikuks. Kui sinna lisada minisiga Nossu ja kodu kaitsja - koer Stella, on ikka päris kirju seltskond. Perenaine Viktorija Soomelt ütles, et huvilisi on nii palju kogunenud, et lihtsam on kaheks päevaks ukсед kõigile korruga lahti teha.

Taani hobitalu on avatud nii laupäeval kui pühapäeval kell 10 - 17.

Saab vaadata, kuidas linnud ja loomad elavad, mida nad söövad ja põnevat teevad. Loomade toitmiseks on kohapeal snäkitopsid. Toimuvad töötoad, meisterdatakse huvitavaid asju ja mängitakse mängu. Tühja kõhu täidab kodukohvik. Kaasa saab osta käsitööd ning kohalikku talutoodangut.

Pererahvas palub oma loomi mitte kaasa võtta!

Vaata täpsemalt:

👤 #Avatud talude päev 2023# Taani Hobitalu

👤 Avatud talude päeva veebileht: <https://www.avatudtalud.ee/et/talud/taani-hobitalu>

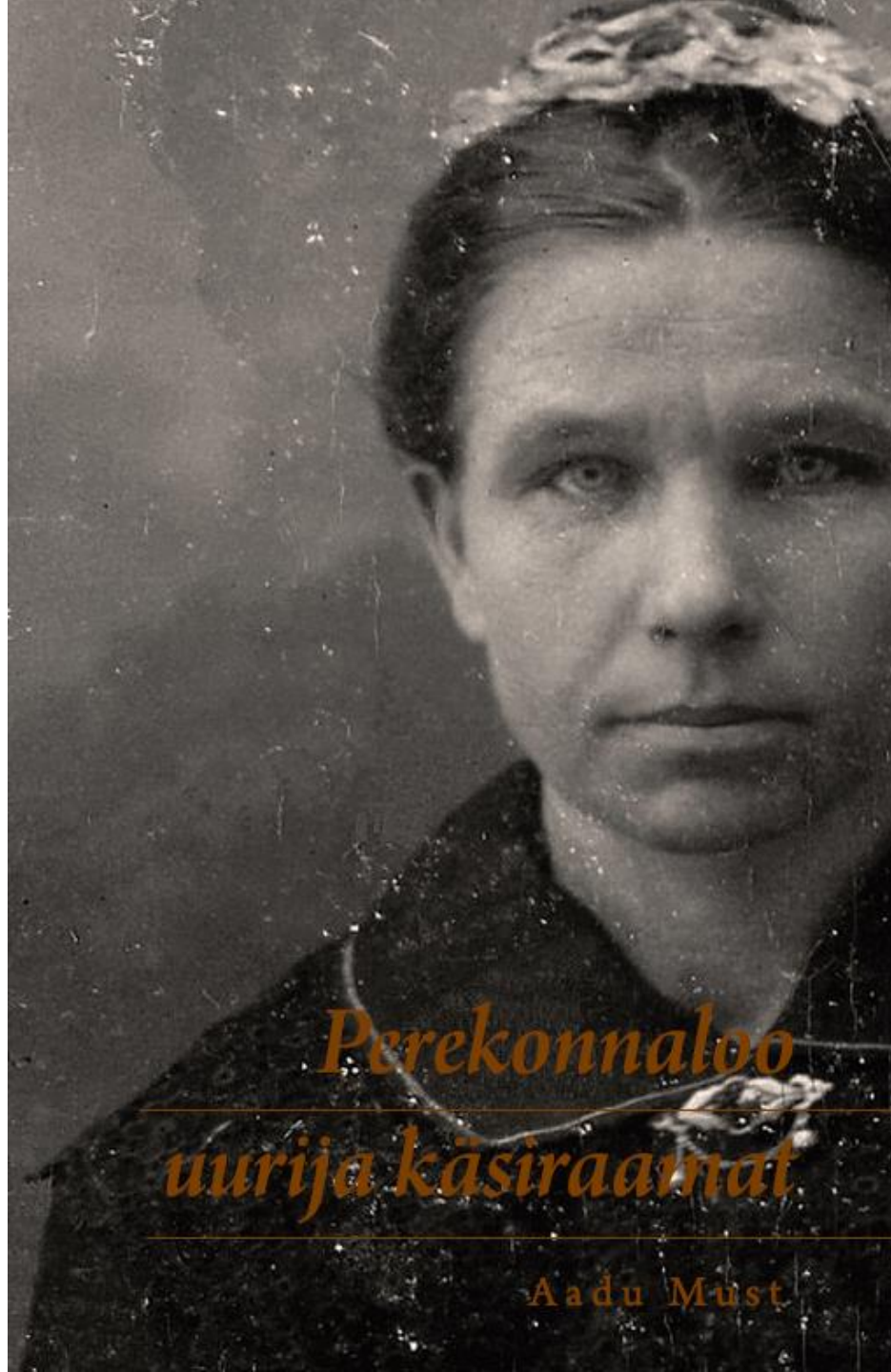
📍 Koordinaadid: 58.741204, 26.590384.

[#avatudtalud](#)

Avalikku ajalugu on põnev avastada nii külalistel kui pererahval.

Lugu võib olla loominguline, mõnda detaili võib rohkem esile tõsta, aga baas peab olema tõene.

(Aja)lugu – see on imelihtne!




2023 ja 2020



Kohaajaloo allikad

- Eesti kohanimeraamat:
<https://arhiiv.eki.ee/dict/knr/> ;
- Põhja-Tartumaa kohanimed. 1 ja 2. Valdek Pall. 1969;
- Põhja-Tartumaa talud 1582-1858. I-IV. Ülle Liitoja-Tarkiainen. 1992;
- Eesti talundid : Tartumaa. Ilmar Lilles, Alfred Johannes Peda, Ants Selgis, Evald Aleksander Sepp. 1939:
<https://www.digar.ee/arhiiv/et/raamatud/134590>



TALU (AJA)LOO ALLIKAD

- Ajaloolised kaardid: <https://www.ra.ee/kaardid/> ,
<https://xgis.maaamet.ee/xgis2/page/app/maainfo> (kaardikiht: ajaloolised kaardid, kaart „Skeemiline 10T (1931-1944)“);
- Genealoogilised andmed: <https://www.geni.com/> jt;
- Kalmistute register: <https://kalmistud.ee/> ;
- Rahvusarhiivi otsingusüsteem: <https://ais.ra.ee/>;
- VAU – Rahvusarhiivi virtuaalne uurimissaal: <https://www.ra.ee/vau/> :
 - Koguduste personaalraamatud (19. saj – 1940.aastad;
 - Perekirjad 1926-1949;
 - Saaga (digiteeritud arhiiviallikad):
 - 1939. aasta põllumajandusloendus, talundilehed (ERA.1831, Riigi Statistika Keskbüroo, allsari 6.3.4. Talundilehed ja kokkuvõtted);
 - Elanike nimekirjad Eesti Vabariigi perioodist (ERA.4414, Tartu Maksuamet 1930-1940 kõige põhjalikum, teiste piirkondade kohta väga lünklik);
 - Saksamaale ümberasujate kartoteek, 1939: ERA.14.2-2.169;
 - Põgenike ja ümberasujate kartoteek: [Suche in Dokumenten der Arolsen Archives](#);
- Eesti kommunismiohvid 1940-1991: <https://www.memoriaal.ee/>

Rahvusarhiivi otsingusüsteem: <https://ais.ra.ee/>

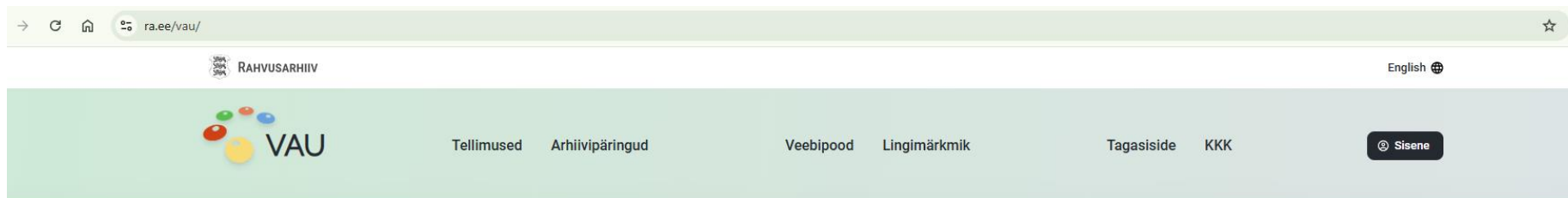
The screenshot shows the AIS (Rahvusarhiiv) search system interface. The browser address bar displays ais.ra.ee. The page header includes the AIS logo, navigation links for "Sisuotsing", "AISist", and "Abi", and a language selector set to "English". A search bar is prominently displayed with two tabs: "Üldotsing" (General search) and "Täpsem otsing" (More precise search). The search bar contains the text "Otsi näiteks Riigikogu" and a search button labeled "Otsi". Below the search bar, a tip reads: "Täpse vaste leiab jutumärkide abil. Otsi nt "Mart Mägi" või Mart "Mägi".".

The main content area features the heading "AIS on Eesti arhiivinduse infosüsteem". Below this, a paragraph explains: "AIS ehk arhiivi infosüsteem on Rahvusarhiivi andmebaas, kus on teave arhiivis hoitava dokumendipärandi kohta. Siit saab otsisõnade abil leida nii Rahvusarhiivi kui teiste AISiga liitunud asutuste dokumente ehk arhivaale. Arhivaale on võimalik lugeda uurimissaalis või, kui arhivaalid on digitud, siis veebis." Two buttons are provided: "Loe edasi" (Read more) and "Otsingu abi" (Search help).

Two images are displayed: a video thumbnail showing a red play button over a collage of historical documents, and a photograph of a man sitting at a desk in an archive, reading a book.

The footer contains a small disclaimer: "Sellel veebilehel kasutatakse küpsiseid. Saate küpsistest igal ajal loobuda, muutes kasutatava veebilehtesaja seadistusi ja kuunutades salvestatud küpsised." and a "Loe lähemalt" (Read more) button.

VAU – Rahvusarhiivi virtuaalne uurimissaal: <https://www.ra.ee/vau/>



UURIMISSAALID

- Tartu uurimissaal
- Tallinna uurimissaal
- Rakvere uurimissaal
- Valga uurimissaal
- Filmiarhiivi uurimissaal

TEENUSED

- Arhiivipäringu esitamine
- Säilike tellimine
- Koopiate tellimine
- Kauglaenus
- Arhiivi raamatukogud
- Ekskursioonid ja arhiivitunnid
- Filmide digiteerimine

ARHIIVIALLIKATE KASUTAMINE

VAU – Rahvusarhiivi virtuaalne uurimissaal



Rakendused

 AIS Rahvusarhiivi infosüsteem	 SAAGA Digiteeritud arhiivialikad	 MEEDIATEEK Fotod, filmid ja helid
 PEREREGISTER Perekirjade nimeotsing	 KAARDID Kaartide infosüsteem	 NIMEREGISTER Personaalaramatud
 VALLAKOHTUD Ühisloomealgatus	 VABADUSSÕDA Ühisloomealgatus	 TRANSKRIBUS Täistekstiotsing

Viimased teated

- 23.04.2025
VAU on saanud uue kujunduse!
- 04.02.2025
Rahvusarhiiv kolib!

22.01.2025
Pereregister ootab kasutajaid

Vaata kõiki teateid →

Uut veebipoes



Uurimusi ja allikmaterjale
Eesti sõjaajaloost. 12
Karl Abel

Maal ja merel ning
õhus

18,00 €



Sisene virtuaalsesse uurimissaali

Kasutajanimi *

Salasõna *

[Unustasid salasõna](#)

Sisene

Pole veel kasutaja? [Registreeru](#)

Google



Facebook



LinkedIn



Mobiil-ID



Smart-ID



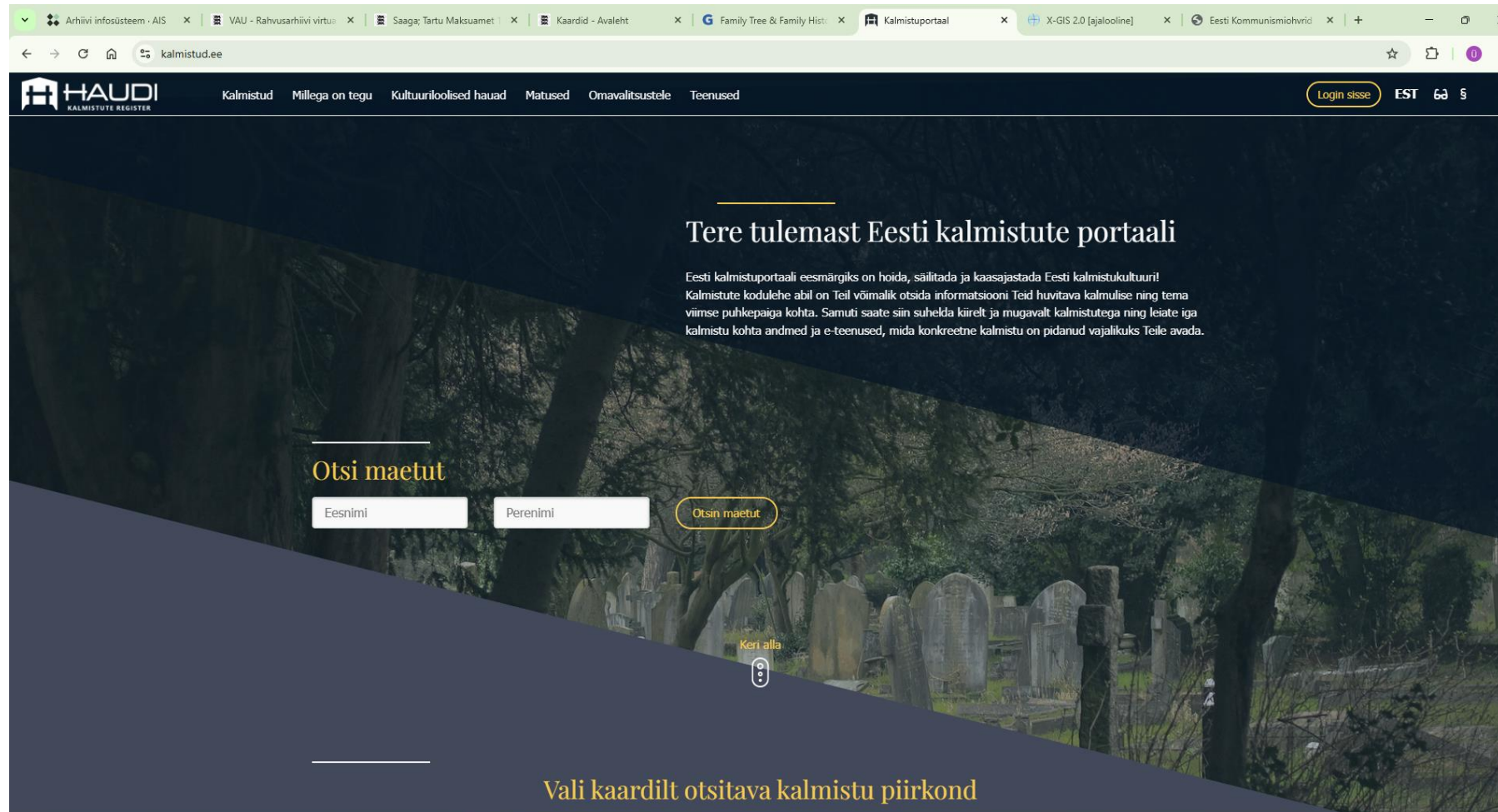
ID-kaart



VAU on saanud uue kujunduse!
Tutvustame VAU uut moodsa väljumusega kujundust, mis kohandub mugavalt kõikide ekraanisuurustega. Soovi korral saab konto seadete kaudu jätkata ka vana kujunduse kasutamist.

Rahvusarhiiv kolib!
2025. aasta kevadel alustab rahvusarhiiv oma Tallinna üksuste ulatuslikku kolimist Eesti Rahvusaamatukogu hoonesse Endla tänaval.

Kalmistute register: <https://kalmistud.ee/>
NB! Kõik Eesti kalmistud ei ole registris ega haudade kaupa leitavad.



The screenshot shows the homepage of the Estonian Cemetery Register (HAUDI). The browser's address bar displays 'kalmistud.ee'. The navigation menu includes 'Kalmistud', 'Millega on tegu', 'Kultuuriloolised hauad', 'Matused', 'Omavalitsustele', and 'Teenused'. A 'Login sisse' button is visible in the top right corner. The main content area features a dark background with a cemetery image. The heading 'Tere tulemast Eesti kalmistute portaali' is followed by a paragraph explaining the site's purpose: 'Eesti kalmistuportaali eesmärgiks on hoida, säilitada ja kaasajastada Eesti kalmistukultuuri! Kalmistute kodulehe abil on Teil võimalik otsida informatsiooni Teid huvitava kalmulise ning tema viimse puhkepaiga kohta. Samuti saate siin suhelda kiirelt ja mugavalt kalmistutega ning leiate iga kalmistu kohta andmed ja e-teenused, mida konkreetne kalmistu on pidanud vajalikuks Teile avada.' Below this, a search section titled 'Otsi maetut' contains two input fields for 'Eesnimi' and 'Perenimi', and a search button labeled 'Otsin maetut'. A 'Keri alla' button is also present. At the bottom, the text 'Vali kaardilt otsitava kalmistu piirkond' is displayed.

Maa- ja ruumiameti kaardirakendus: <https://xgis.maaamet.ee/xgis2/page/app/maainfo> (kaardikiht: ajaloolised kaardid, kaart „Skeemiline 10T (1931-1944)“;

The screenshot displays the X-GIS 2.0 web application interface. The browser address bar shows the URL xgis.maaamet.ee/xgis2/page/app/ajalooline. The application header includes the logo of the Maa- ja Ruumiamet and language options for EST and ENG. A search bar is located at the top center, with the text "Otsi aadressi, kaardikihti, koordinaate, märksõna, tunnust...".

The left sidebar contains a list of map layers under the heading "Kaardirakenduse teemakiht". The selected layer is "Katastrikaart", which is further detailed with options: "Registreeritud KÜ", "Kuva kaardil", "KÜ omandivorm", and "KÜ sihtotstarbe järgi". Other layers include "Hübridkaart", "Koordinaatvõrgud", "Kaardilehede jaotus", "Haldus- ja asustuspiirid", "Ajalooline haldusjaotus", and "Struve meridiaanikaar".

The main map area shows a historical cadastral map of Jõgeva, with various land parcels labeled with names and numbers. The map is overlaid with a grid and various colored lines. The right sidebar contains a "Eelvaated" (Previews) section with a list of map layers: "Põhikaart 20T (1994-20...)", "Katastrikaart 10T (1978)", "Skeemiline 10T (1931-194...)", "Eesti kaart 50T (1997-200...)", "Baaskaart 50T (1994-1998)", "Jõgeva", and "Eesti kaart 200T (1992)".

At the bottom of the map, there is a scale bar and a small map of Estonia. The text at the bottom of the map reads: "Skeemiline katastrikaart 1:10 000 1935 Maa- ja Ruumiamet, Rahvarhiiv, Katastri arendusosakond".

Talundilehed ja kokkuvõtted Jõgeva valla talundite kohta; ERA.1831.1.3241; 1939

The screenshot shows the AIS (Arhiivisüsteem) website interface. The browser address bar displays the URL: ais.ra.ee/et/description-unit/view?id=110700564419&ru=5RPFV0. The page title is "Säiliik: ERA.1831.1.3241 Talundilehed ja kokkuvõtted Jõgeva valla talundite kohta...".

The main content area is divided into two sections:

- Sulge arhiivipuu** (Close archive tree): A list of archival records, each with a document icon and a description. The selected record is "Säiliik: ERA.1831.1.3241 Talundilehed ja kokkuvõtted Jõgeva valla talundite kohta, I jsk".
- Põhiandmed** (Basic information): A detailed view of the selected record. It includes a warning message: "Kolimise eelteade: Tallinna uurimissaal suletakse 25. juunist ja kõik laenutatud säiliikud tagastatakse hoidlasse. Laenutustellimusi saab esitada kuni 20. juunini. Koopiatellimusi täidetakse ka kolimisperioodil." Below this, the record details are shown in a table:

Andmed	Allüksused
Tasand	Säiliik
Leidandmed	ERA.1831.1.3241
Pealkiri	Talundilehed ja kokkuvõtted Jõgeva valla talundite kohta, I jsk
Piirdatumid	1939
Uurimissaal	Tallinna uurimissaal

On the right side of the "Põhiandmed" section, there are several action buttons: "Vaata allikat", "Telli", "Laadi kirje alla", "Kopeeri püsilink", and "Ole abiks, teata veast".

At the bottom of the page, there is a footer with the text: "Sellel veebilehel kasutatakse küpsiseid. Saate küpsistest igal ajal loobuda, muutes kasutatava veebilehitseja seadistusi ja kustutades salvestatud küpsiseid." On the right side of the footer, there are two buttons: "Loe lähemalt" and "Nõus".

Talundilehed ja kokkuvõtted Jõgeva valla talundite kohta; ERA.1831.1.3241; 1939

ra.ee/dgs/browser.php?tid=1237&iid=110700564419&img=era1831_001_0003241_00434_t.jpg&tbn=1&pgn=22&prc=40&ctr=0&dgr=0&lst=2&hash=4ccc9806a7347e1757ac9c7621a8a939

Talundilehed ja kokkuvõtted Jõgeva valla ...; ERA.1831.1.3241; 1939

Pisipildid | KKK/Tagasiside | ENG | Konto | Eelistused | Valju | Ülle Jukk

434/549 40%

RIIGI STATISTIKA KESKBÜROO

PÖLLUMAJANDUSLOENDUS
1939. a.

Talundileht.

Vorm nr. 2.

Põllumajand. pindala 497 ha Suurusrühm II

Täidetakse iga talundi kohta. Talundiks arvatakse iga maapidamine, mida kasutatakse põllumajandussaaduste tootmiseks, alates 1 hektari suurusest, ja mida peetakse iseseisva majapidamisüksusena.

Väljavõte põllumajandusloenduse seadusest (RT 1938, 97, 835).

§ 4. Kõik asutised, ettevõtted, organisatsioonid ja isikud, kelle majapidamised kuuluvad loendamisele, on kohustatud andma loendusküsimustikus nõutavaid andmeid. Üksikmajapidamise kohta saadud andmed on salajased ja ei kuulu valdamisele.

Väljavõte Riigi Statistika Keskbüroo seadusest (SK 1938, I, 4, 5).

§ 4. Kõik asutised ja isikud, kelle kaastegevusel Riigi Statistika Keskbüroo statistilisi andmeid kogub, töötleb või avaldab, on kohustatud neid andmeid käsutama salajasteks. Samuti ei või neid andmeid nõuda ega kasutada maksustamise eesmärgel.

Talundilehe järjekorra-nr. 35
Talundi nimetus Kalkku
Vald, linn Jõgeva vald
Endine vald " " (kuhu talund kuulus enne valdade reformi)
Loendusjaoskond II
Talundi aadress Kalkku - Võduvere küla

I. Talundi maapidamine.

1. Talundipidaja perekonna- ja eesnimi (kui juriidiline isik, siis selle nimetus) *Murmanni Otto*

Maapidamise suurus. Järgnevasse tabelisse märkida kõik maa, mis on pildada käesoleva talundi arvel, mis maauksusest ja mis alusel.

Talundil on maad:	Maauksuse järjekorra-nr. maauksuste nimestiku järgi	Kokku hektari
2. Alnuomandi alusel . . .	35	41,6
3. Kaasomandi „ . . .	41,6	
4. Jaotatud omandi „ . . .		
5. Raharendi „ . . .		
6. Pooleterarendi „ . . .		
7. Teenistuslepingu „ . . .		
8. Muul . . .		

II. Põllu-aiamaa ositus kultuuride järgi.

Tera- ja kaunvilja all, mida põllult koristatakse valminult	Hektari
22. Tali- ja suvirukis	1,5
23. Taliniisu	0,5
24. Suviniisu	0,5
25. Oder	1,5
26. Kaer	4,4
27. Segavilli	1,5
28. Tatar	—
29. Toithernes	—
Põidheinte all. Siia arvata ka need tera- ja kaunviljad, milleid kasvatatakse heina- või rohelise sööda jaoks.	—
30. Ristikhein seemneks (ka segus timutiga)	—
31. Kõrsheinad „ (ka timut puhtalt)	—
32. Ristikhein heinaks (ka segus kõrsheintega) — esimese kasutuse jaoks	3,0

Kuidas minna edasi?

ais.ra.ee/et/description-unit/search?q=nahkro+nr+5&size=100

Üldotsing Täpsem otsing

nahkro nr 5 **Otsi**

Täpsema otsinguga saad sõnas ühte või mitut tähemärki asendada tärniga (*). Nt *Kru*ern* leiab *Krusenstern*, *Krusenstiern*, *Krusenstjern*.

Näitan 1-8 tulemust 8st kuva lehel 100

#	Pealkiri	Leidandmed	Piiridaatumid	Tasand	Uurimissaal	Arhiiv
1	Jõgeva "Nahkro nr 5" talust (kinnistu nr 3719) eraldatud "Nahkro nr 5a" talu, kinnistu nr 5043 toimik	EAA.2381.2.10306	1930	Säilik	Tartu uurimissaal	Tartu kinnistusamet
2	Jõgeva "Nahkro nr 5" talust (kinnistu nr 3719) eraldatud "Nahkro nr 5b" talu, kinnistu nr 5044 toimik	EAA.2381.2.10307	1930	Säilik	Tartu uurimissaal	Tartu kinnistusamet
3	Jõgeva mõis Nahkro nr. 5A, eraldatud Nahkro nr. 5	ERA.T-3.19.4684	1927	Säilik	Tallinna uurimissaal	Põllutööministeeriumi katastri ja maakorralduse osakond
4	Jõgeva mõis Nahkro nr. 5B, eraldatud Nahkro nr. 5	ERA.T-3.19.4683	1927	Säilik	Tallinna uurimissaal	Põllutööministeeriumi katastri ja maakorralduse osakond
5	Jõgeva mõis Nahkro nr. 5, eraldatud peale nr. 5A ja 5B eraldamist	ERA.T-3.19.737	1927	Säilik	Tallinna uurimissaal	Põllutööministeeriumi katastri ja maakorralduse osakond
6	Jõgeva mõisast eraldatud talu "Nahkro nr 5", kinnistu nr 3719 toimik	EAA.2381.2.9270	1902-1940	Säilik	Tartu uurimissaal	Tartu kinnistusamet
7	Toimik nr 07559; Lydia Meibaum; Nahkro nr 5-b talu maa, ühistatud vara	ERA.5171.3.1224	13.08.1991-14.06.2000	Säilik	Tartu uurimissaal	Jõgeva Maavalitsus
8	Toimik nr 07739; Otto Jukk; Nahkro nr 5-a talu maa	ERA.5171.3.887	27.08.1991-20.05.2002	Säilik	Tartu uurimissaal	Jõgeva Maavalitsus

Näitan 1-8 tulemust 8st kuva lehel 100

Sellel veebilehel kasutatakse küpsiseid. Saate küpsistest igal ajal loobuda, muutes kasutatava veebilehitseja seadistusi ja kustutades salvestatud küpsised.

Loe lähemalt Nõus

(Aja)lugu – see on imelihtne!

Vt ka VAUs arhiiviallikate kasutamise õpetusi ja õppevideosid:
<https://www.ra.ee/vau/index.php/et/page/article/index?menuId=61>